

Orientační schéma:


Razítko oprávněné osoby:



Kolinec

Podpis:

Datum:

Revize:	Datum:	Popis:	Kontroloval:

Stavebník/Investor:	Správa železnic, státní organizace	 SPRÁVA ŽELEZNIC
Adresa:	Dlážděná 1003/7, 110 00 Praha 1	
Zástupce investora:	Stavební správa západ	
Adresa:	Sokolovská 1995/278, 190 00 Praha 9	

Zhotovitel stavby:	SAGASTA s.r.o.			 SAGASTA
Adresa:	Novodvorská 1010/14, 142 00, Praha 4 - Lhotka			
Kontakt:	T: +420 261 344 100 E: info@sagasta.cz			
Zhotovitel objektu:	SAGASTA s.r.o.			 SAGASTA
Adresa:	Novodvorská 1010/14, 142 00, Praha 4 - Lhotka			
Kontakt:	T: +420 261 344 100 E: info@sagasta.cz			
Hlavní projektant (HIP):	Specialista:	Odpovědný projektant:	Zpracovatel:	
Ing. Emil Špaček	Ing. Emil Špaček	Ing. Emil Špaček	Ing. Emil Špaček	

Název stavby/akce:	Zrušení přejezdu v km 29,277 trati Horažďovice - Klatovy a zřízení náhradní komunikace			Označení (S-kód):
				Označení zhotovitele: 120 004
Název části:	Geodetická dokumentace			Označení části: 1.3
Název objektu:				Číslo objektu/komplexu:
Název přílohy:	GEODETICKÉ ÚDAJE O STÁVAJÍCÍCH GEODETICKÝCH BODECH			Číslo přílohy:
Název dílčí části přílohy:				Paré:
Kraj:	Katastrální území:	TUDU:		
Plzeňský	Kolinec [668419]	0371		
Stupeň dokumentace:	Datum zpracování:	Formáty:	Měřítko:	
DUR	29.10.2020	-	-	

S-kód:	Stupeň dokumentace:	Část:	Objekt:	Podoblast:	Příloha:	Revize:
-	D	U	R	-	-	-
						P 0 1